



**КОМИТЕТ ИМУЩЕСТВЕННЫХ ОТНОШЕНИЙ  
АДМИНИСТРАЦИИ ПЕРМСКОГО МУНИЦИПАЛЬНОГО ОКРУГА**

**РЕШЕНИЕ**

о размещении объектов № 634

Пермский край  
Пермский округ

28.03.2023

Комитет имущественных отношений администрации Пермского муниципального округа разрешает Открытому акционерному обществу «Межрегиональная распределительная сетевая компания Урала» (ИНН 6671163413, ОГРН 1056604000970, почтовый адрес: 620026, г. Екатеринбург, ул. Мамина Сибиряка, д. 140)

размещение объекта: «Строительство ВЛ 0,4 кВ с установкой ПУ для электроснабжения п. Сылва (4500077771)»

на землях государственная собственность на которые не разграничена

на срок бессрочно

Местоположение: Пермский край, Пермский муниципальный округ, пгт. Сылва, снт Молодежный

Приложение: схема предполагаемых к использованию земель или земельных участков.

Особые условия использования:

1) При установке опор электросетевого хозяйства учесть параметры ширины проезда улично-дорожной сети, во избежание сужения полосы отвода дороги. Установить опоры на расстоянии не более 2 метров от границ земельного участка.

2) При условии получения разрешения на производство земляных работ.

Председатель комитета  
имущественных отношений администрации  
Пермского муниципального округа



Д.В. Ракицкий

(подпись, печать)



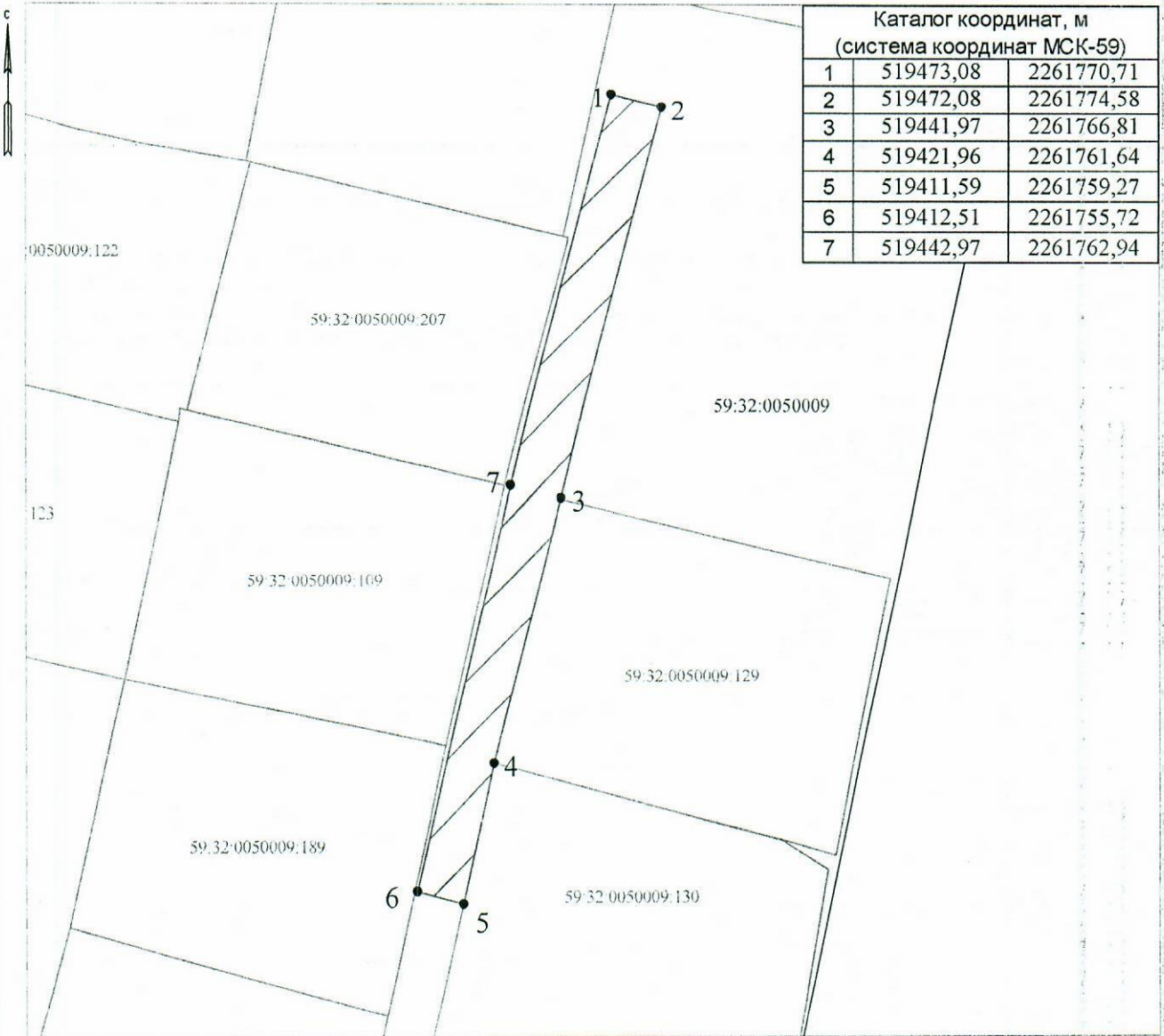
Схема предполагаемых к использованию земель или части земельного участка

Объект: : «Строительство ВЛ 0,4 кВ с установкой ПУ для электроснабжения п Сылва (4500077771)».

Площадь земель: 241 кв.м.




Местоположение объекта: Пермский край, Пермский муниципальный округ, пгт. Сылва, снт Молодежный.

Категория земель: Земли населенных пунктов. Вид разрешенного использования: -



М 1:500

Условные обозначения:

-  - граница земель, предполагаемых к использованию
-  - граница кадастрового квартала
-  - граница смежного земельного участка
- 59:32:0050009:109 - кадастровый номер земельного участка
- 59:32:0050009 - кадастровый номер кадастрового квартала
- 1 - характерная точка границы, сведения о которой позволяют однозначно определить ее положение на местности

Описание границ смежных землепользователей:

- от 1 точки до 3 точки - земли государственной собственности на которые не разграничена;
- от 3 точки до 4 точки - земельный участок с кадастровым номером 59:32:0050009:129;
- от 4 точки до 5 точки - земельный участок с кадастровым номером 59:32:0050009:130;
- от 12 точки до 13 точки - земельный участок с кадастровым номером 59:32:3660004:1108;
- от 6 точки до 7 точки - земли государственной собственности на которые не разграничена.

Заявитель: \_\_\_\_\_ (По доверенности № 59 АА 4190252 от 07.02.2023 г. )

М.П.  
(для юридических лиц  
и индивидуальных предпринимателей)

(подпись, расшифровка подписи)  
Верно